












### СХЕМА ЛИСТОВ

	Водопровод хозяйственно-питьевой, сущ.
	Воздушная линия электропередачи 10 кВ, сущ.
	Воздушная линия электропередачи 0,4 кВ, сущ.
	Телефонный кабель, сущ.
	Охранная зона газораспределительных сетей
	Охранная зона линий электропередачи
	Охранная зона линий связи
	Охранная зона минимальных расстояний от сетей водоснабжения
	Месторождение углеводородного сырья (Челбасское)

						Муниципальный контракт №82-1 от 01.08.2017 года
						Документация по планировке территории (проект планировки территории и проект межевания территории) для размещения распределительного газопровода низкого давления в хуторе Сухие Челбасы, ул. Южная от домовладения № 38 до домовладения № 2 Каневского сельского поселения Каневского района
Изм.	Колуч	Лист	№ док.	Подп.	Дата	
Архитектор	Лесничая А. В.				09.17г	
						Проект планировки территории
						Марка
						Лист
						Листов
						ПП-5
						2
						2
						Чертеж границ зон с особыми условиями использования территории М 1:500
						ООО ПИ Центракспертпроект, г.Краснодар, 2017